

Prospectiva La Paloma 2030; principales disyuntivas territoriales

INNOVACIONES METODOLÓGICAS



Dra. Arq. Carina Nalerio

LaboPt/Laboratorio de Prospectiva Territorial
Universidad de la República – Uruguay

LaboPt / laboratorio de estudios prospectivos - farq - UdelaR



PLP2012

Innovaciones latinoamericanas en prospectiva

Prospectiva La Paloma 2030
PRINCIPALES DISYUNTIVAS TERRITORIALES

INFORME FINAL

Equipo Técnico LaboPt

Dra. Arq. Carina Nalerio

Arq. Natalia Verrastro | Antr. Ximena Lagos
Br. Jimena Alvarez | Br. Osvaldo Sabaño

Innovaciones prospectivas en Uruguay

Origen francés e influencia anglosajona (MP)

Nos inscribimos en la línea latinoamericana de la Fundación Bariloche argentina (camino alternativo) y construcción social del futuro colombiana

Articulación de caja de herramienta tradicional con Educación Popular y Psicología Social

+ CT, invarianza, dinámicas ludo prospectivas cambio-permanencia





¿Por qué La Paloma?

1

Estrategia Nacional de Desarrollo Uruguay Tercer Siglo región Este del Uruguay es la de mayor crecimiento esperado al horizonte 2030.

2

La polémica sobre la ubicación del pAp/puerto de Aguas profundas y/o del puerto maderero

3

La presión inmobiliaria y el modelo territorial



El valor futuro

EL EQUIPO INTERDISCIPLINARIO

Es un grupo de especialistas en distintas áreas encargados de estudiar una zona y evaluar si es apta para la construcción de un puerto de aguas profundas.

Oceanografía física

Estudia los procesos físicos que ocurren en el mar, tales como la mezcla, las corrientes, las mareas y el oleaje.

Ecología de comunidades bentónicas

Evalúa el equilibrio en las comunidades de organismos acuáticos que eventualmente se podrían ver afectados por la construcción y uso del puerto

Ecología de playas arenosas

Las playas arenosas son biotopos costeros, caracterizados por un determinado tamaño de grano, composición mineralógica y contenido variable de material orgánico. Se pueden distinguir una playa frontal, una playa distal, el espaldón y el médano.

Ecología espacial

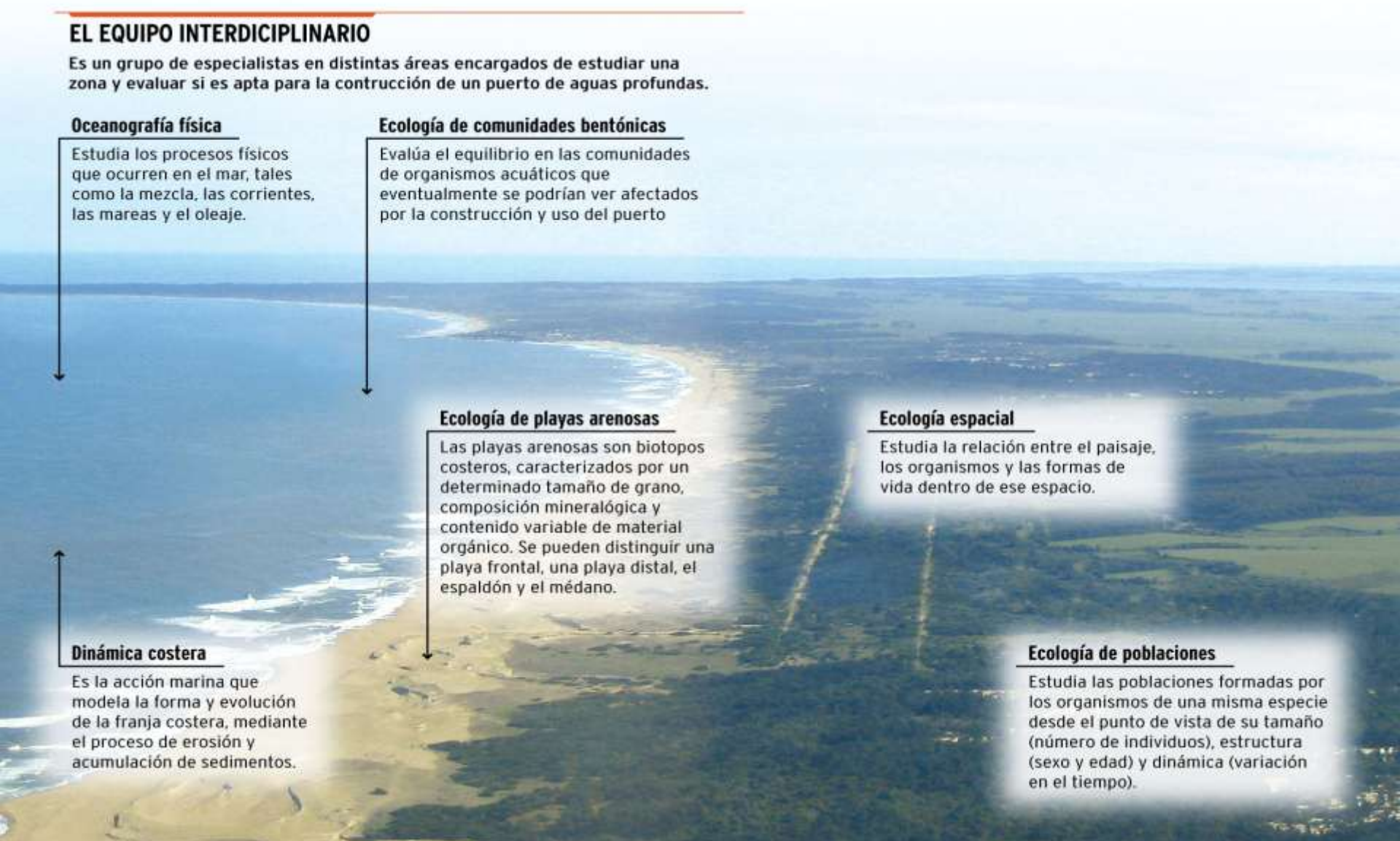
Estudia la relación entre el paisaje, los organismos y las formas de vida dentro de ese espacio.

Dinámica costera

Es la acción marina que modela la forma y evolución de la franja costera, mediante el proceso de erosión y acumulación de sedimentos.

Ecología de poblaciones

Estudia las poblaciones formadas por los organismos de una misma especie desde el punto de vista de su tamaño (número de individuos), estructura (sexo y edad) y dinámica (variación en el tiempo).



Una genealogía del desarrollo costero

Retrospectiva simétrica que analiza los
mecanismos del cambio



Las preguntas

¿Es posible una ecuación económica de roles convergentes? ¿Cuáles son las condiciones de compatibilidad?

¿Es posible el desarrollo sustentable del MLP al horizonte 2030, un desarrollo que mantenga las cualidades del agua, la tierra y el aire?

¿Es posible el desarrollo sostenible del MLP al horizonte 2030, q mantenga para las generaciones futuras, las riquezas actuales del área?

¿Cuán compatibles son los distintos modelos de desarrollo en juego?

¿Qué condiciones de convergencia entre actividades harían posible esa compatibilidad?

El método: una prospectiva híbrida

El conocimiento no codificado como fuente esencial

Pex

nº aproximado de participantes
5 PERSONAS

Ppart

nº aproximado de participantes
30 PERSONAS

Pes

nº aproximado de participantes
5 PERSONAS

Presentación resultados Pex

VALIDACIÓN RESULTADO



Diagnóstico prospectivo



Una vez ingresado al SNAP se está en proceso de ingreso al SPAP (seguirá en elaboración para ingreso al SNAP) (Ver: Vacunas de cría y ciclo completo, punto de engorde, producción (Soja, Maíz, Trigo), producción).

En el este: Cuenca amazónica, punto de ciclo completo y vivero de cría (Ver: Vacunas de cría extensiva, producción).

En el sur: Cuenca amazónica, punto de ciclo completo y vivero de cría (Ver: Vacunas de cría extensiva, producción).

Proyecto: "Prospectiva La Paloma 2008: principales disyuntivas territoriales"

Primera aproximación: Di. en cartografía. Relación con sistema surfluvial, período NGS, sistema de lagunas, distancia a Buenos Aires.

10000 - 1:50000

- Sistema petrolero del sur
- Sistema puertos del sur
- Sistema turístico del sur
- surf / aventura / naturaleza / sol y playa
- Capitales y ciudades importantes.

- Bioma Pampa
- Sistema Lagunas Costeras Atlánticas
- Límites de países
- Ríos más importantes
- Hidrovía Paraná - Paraguay

Proyecto: "Prospectiva La Paloma 2008: principales disyuntivas territoriales"

Primera aproximación: en el contexto de la relación con sistema surfluvial, período NGS, sistema de lagunas, distancia a Buenos Aires.

Responsable: Dr. Carlos Nesterio
Autora mapas: Arq. Natalia Vernetto

- Zona de baño y vegetación
- Área poblada
- Ciudades
- Ríos, arroyos y lagunas
- Carreteras y rutas

Proyecto: "Prospectiva La Paloma 2008: principales disyuntivas territoriales"

Primera aproximación: En el contexto de la relación con sistema surfluvial, período NGS, sistema de lagunas, distancia a Buenos Aires.

Responsable: Dr. Carlos Nesterio
Autora mapas: Arq. Natalia Vernetto

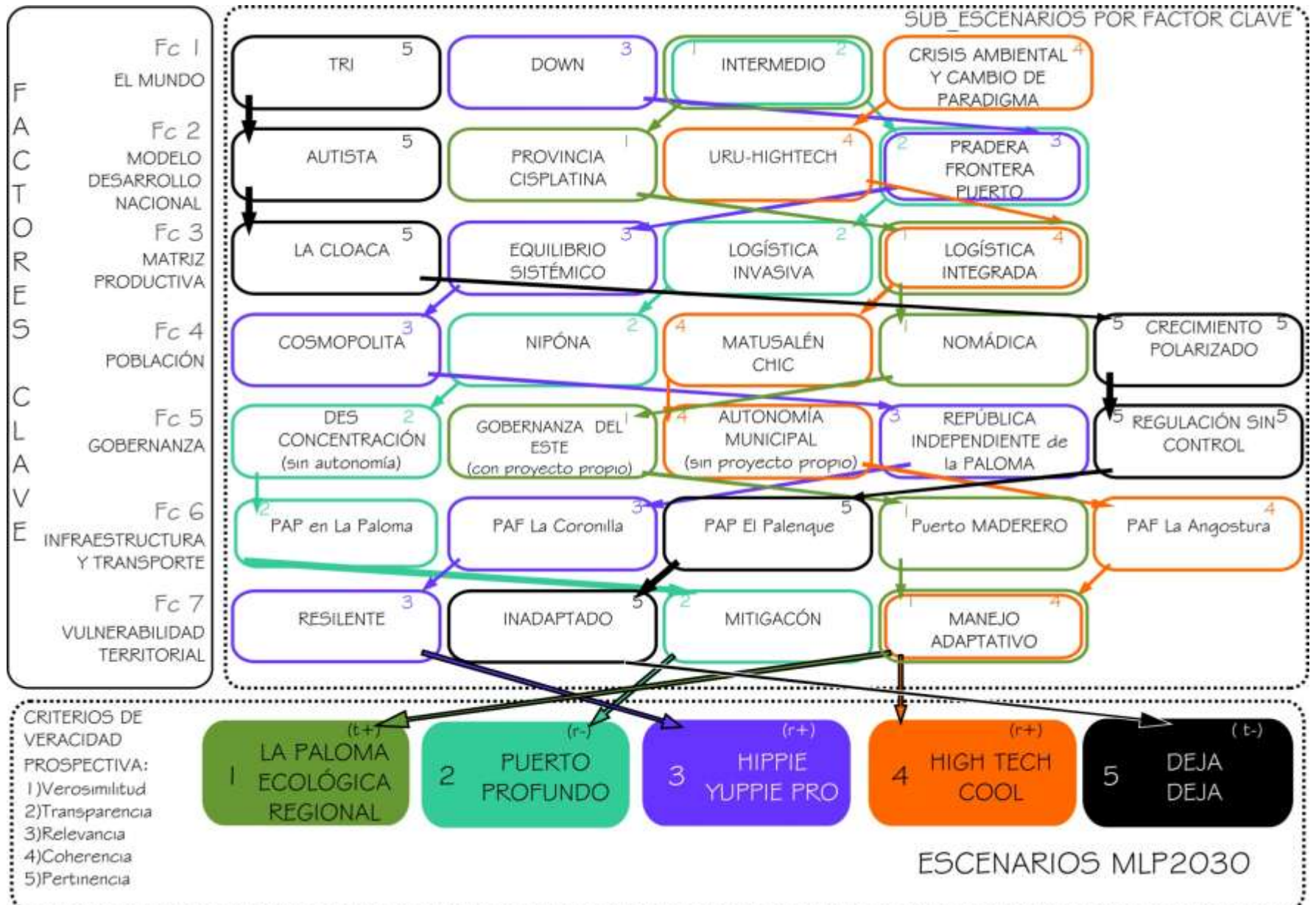


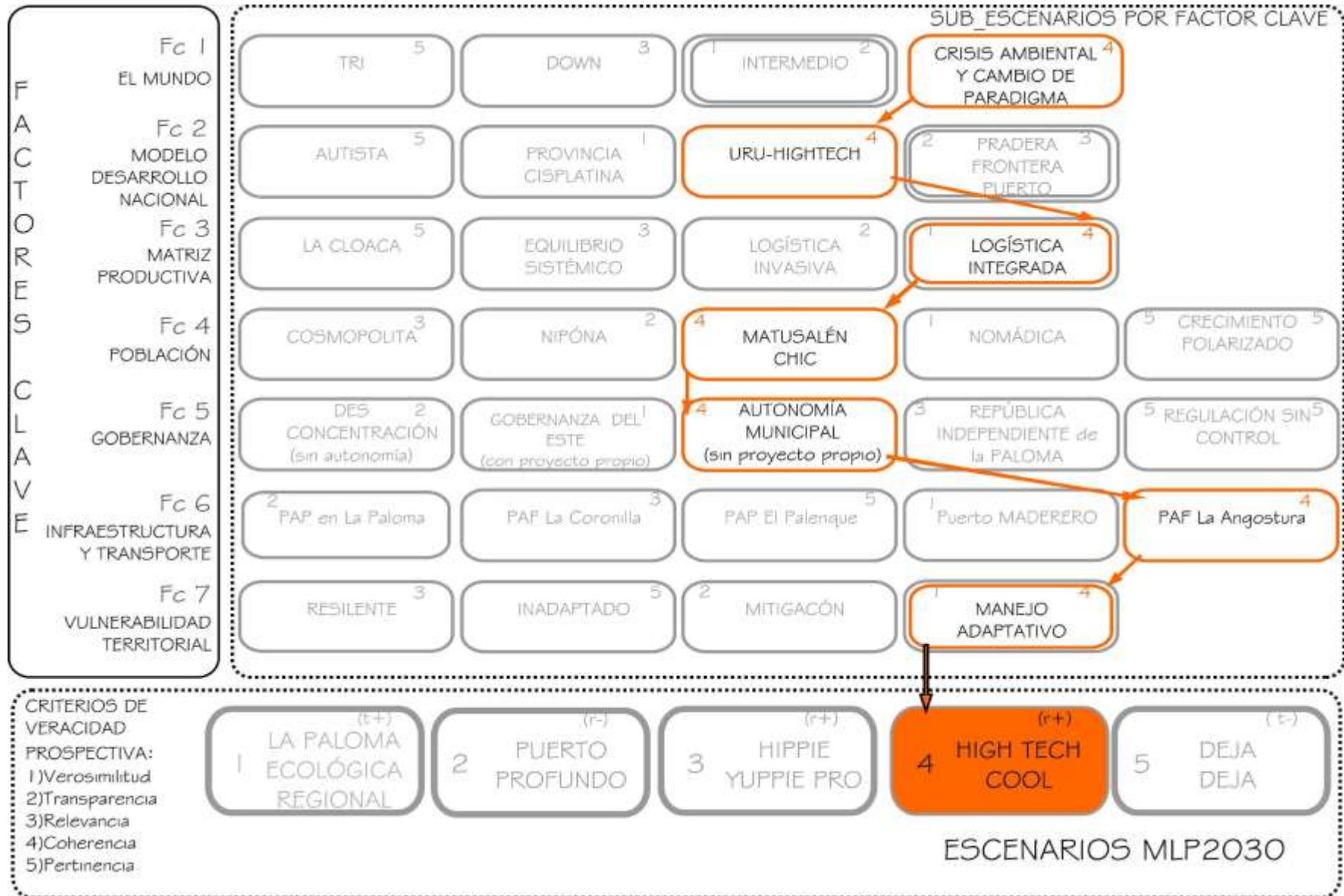
10000 - 1:50000

El espíritu del lugar



Los futuribles contrastados







Las principales disyuntivas territoriales al horizonte 2030

Las siguientes disyuntivas clave parecen determinar hoy el futuro del Municipio de La Paloma al horizonte 2030:

1. La ubicación del **pAp**/Puerto de Aguas Profundas en la costa de Rocha y el destino del actual **puerto de La Paloma** en la Aguada
2. ¿Qué **matriz de desarrollo** adoptará el Uruguay para la planificación de sus actividades económicas y para el Ordenamiento de su territorio?
3. La **gobernanza** del territorio local, que determinará cómo se elige este modelo de desarrollo.
4. la **sostenibilidad y sustentabilidad** de las actividades desarrolladas en la zona, determinando el futuro del capital natural de la zona. La energía y los modos de transporte así como la gestión de la contaminación humana (en particular de sus residuos) en relación a los recursos turísticos emergen como una disyuntiva esencial.
5. El **modelo territorial** que se defina para la evolución de la zona: pulseada entre el modelo puntaesteño de ocupación lineal sobre el borde costero *versus* el acceso en peine a las localidades rochenses con la mediación de las lagunas



Muchas gracias

cn@tresescalas.info

www.tresescalas.info

