

RET
2011
ARGENTINA
DEL BICENTENARIO
AVANCE
II

PLAN ESTRATÉGICO TERRITORIAL

“Prospecta Argentina 2012”

Mendoza octubre 2012
Arq. PUR Mariana Kossoy



MINISTERIO DE PLANIFICACIÓN FEDERAL
INVERSIÓN PÚBLICA Y SERVICIOS

*Subsecretaría de Planificación Territorial
de la Inversión Pública*

ANTECEDENTES DE PLANIFICACIÓN TERRITORIAL EN LA REPUBLICA ARGENTINA



- Segundo plan quinquenal

1953-1958

- Sistema nacional de planeamiento y acción para el desarrollo

1966

- Plan nacional de desarrollo y seguridad

1971-1975

- Plan trienal para la reconstrucción y liberación nacional

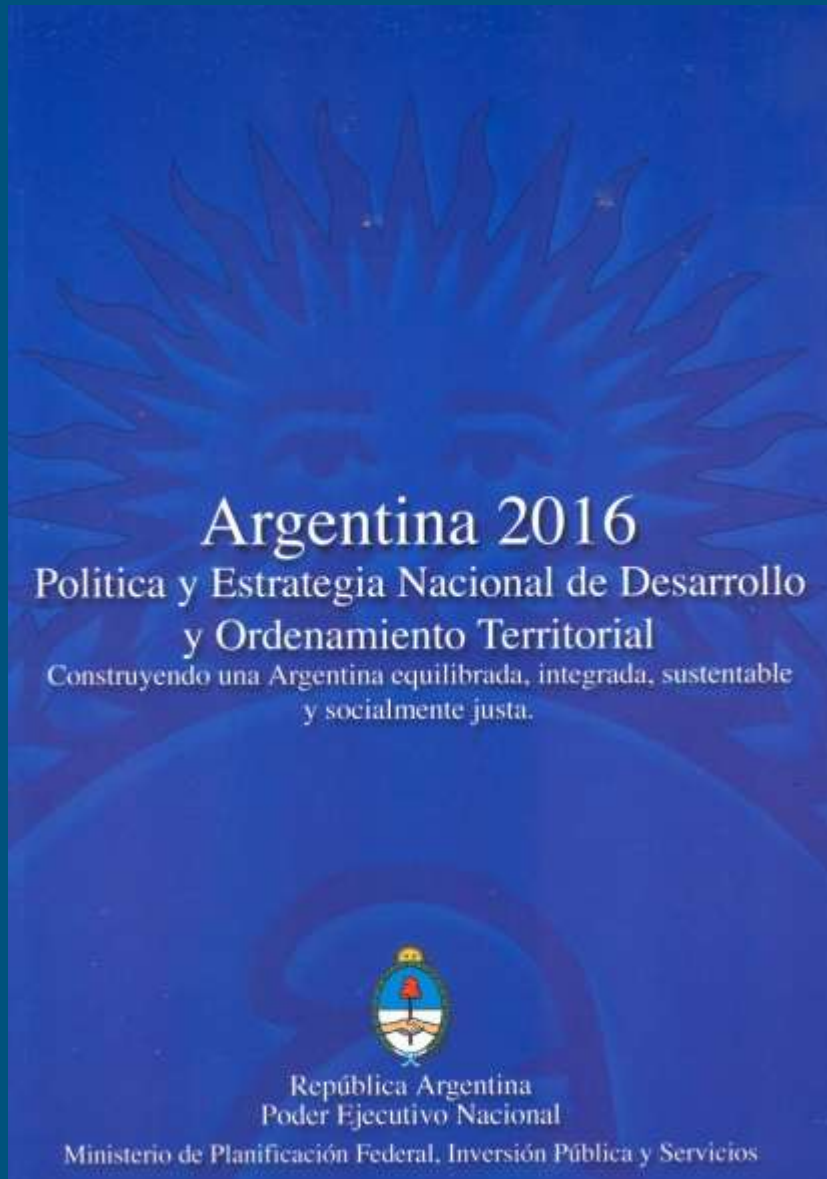
1974-1977

- Plan estratégico territorial “argentina 2016”

2004-2012

POLÍTICA NACIONAL DE DESARROLLO Y ORDENAMIENTO


TERRITORIAL



- Fortalecer la **IDENTIDAD CULTURAL** y el sentido de pertenencia al territorio nacional
- Lograr el **DESARROLLO ECONÓMICO** en el lugar de origen
- Vivir en un **AMBIENTE SUSTENTABLE**
- Participar de la **GESTION DEMOCRÁTICA** del territorio
- Acceder a una **ELEVADA CALIDAD DE VIDA**, personal y colectiva

PLAN ESTRATÉGICO TERRITORIAL Avance I

1816 – 2016 ARGENTINA DEL BICENTENARIO



La Subsecretaría de Planificación Territorial de la Inversión Pública impulsó el Plan Estratégico Territorial (PET) como instrumento de la Política Nacional de Desarrollo y Ordenamiento Territorial

Proceso de construcción conducido por el Gobierno Nacional mediante la formación de consensos para el despliegue territorial de la Inversión Pública

Resultado del trabajo conjunto del Gobierno Nacional con todas las jurisdicciones federales

PLAN ESTRATÉGICO TERRITORIAL Avance I

1816 – 2016 Proceso metodológico



PLAN ESTRATÉGICO TERRITORIAL Avance I

Proceso institucional Actores

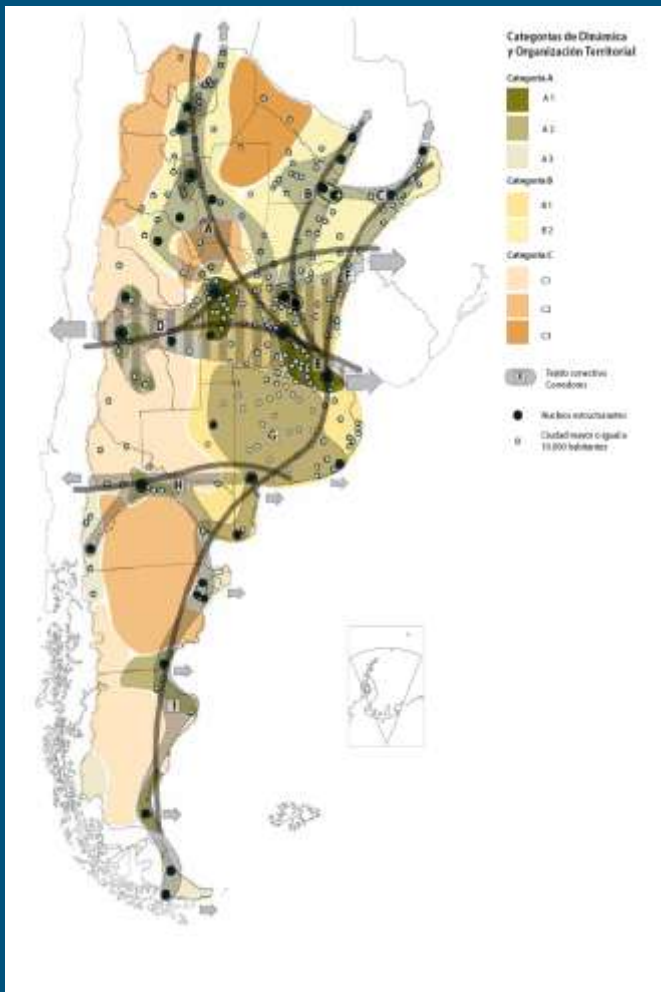
Equipo Técnico Nacional
Subsecretaría de Planificación
Territorial de la Inversión Pública
Ministerio de Planificación Inversión
Pública y Servicios

Consulta Organismos
Nacionales
– intra e interministerial –

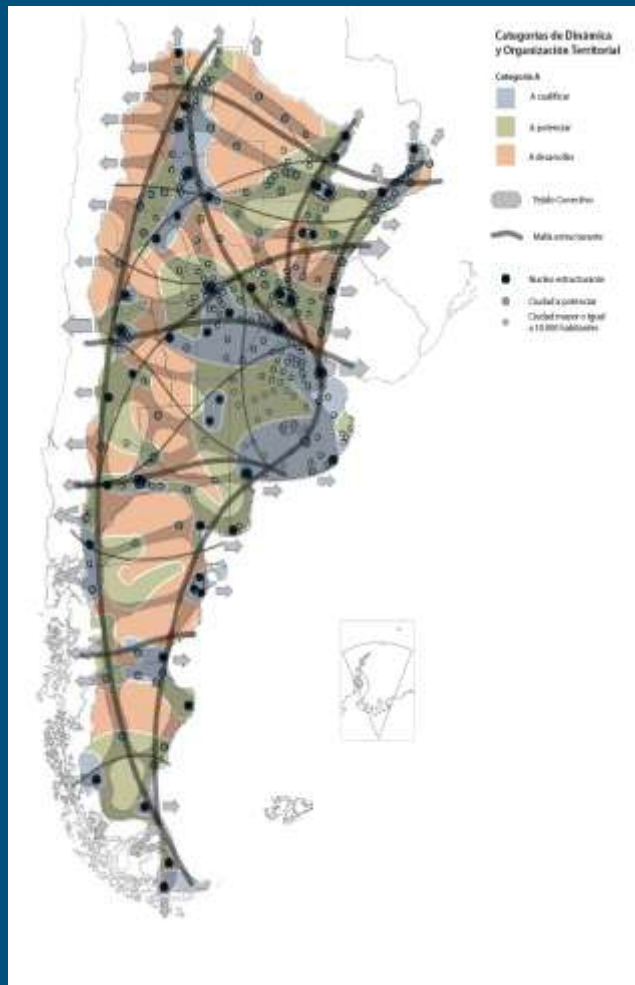
Equipos Técnico Provinciales
–Areas de Planificación
u Obras Públicas–

Consulta Organismos
Provinciales
–intra e interministerial –
Sociedad civil
Cámaras empresariales
Universidades

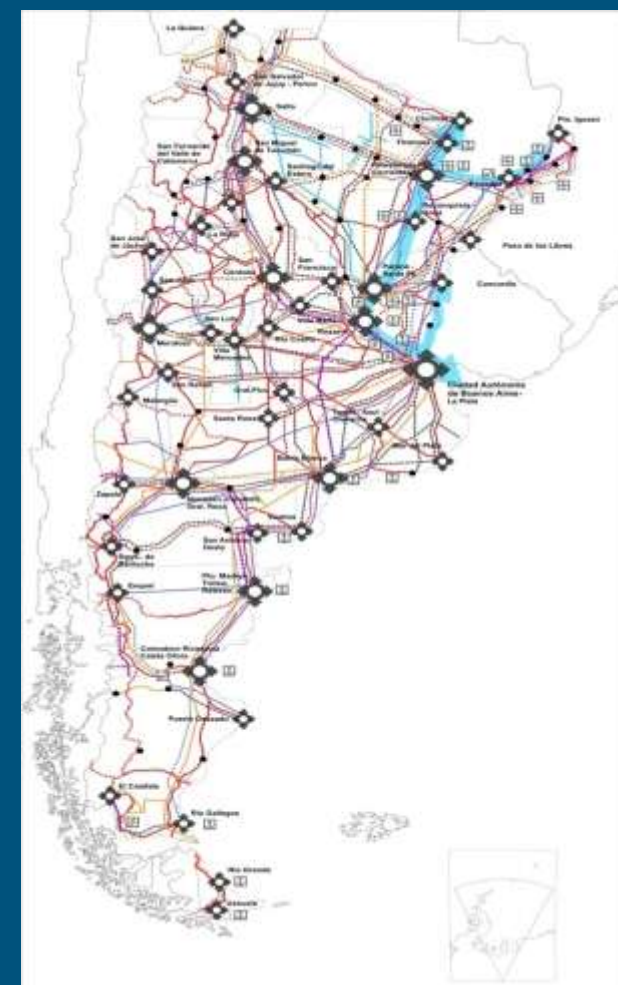
PLAN ESTRATÉGICO TERRITORIAL Avance I



Modelo Heredado



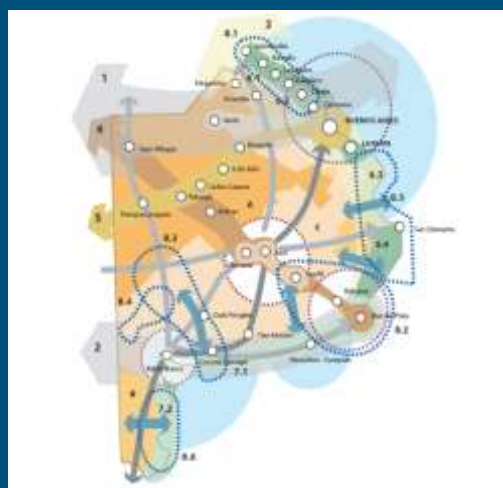
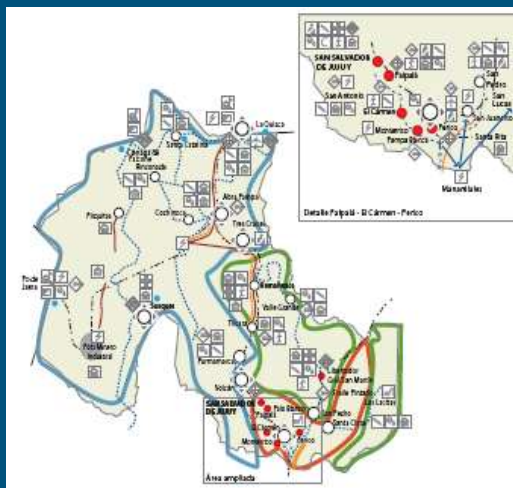
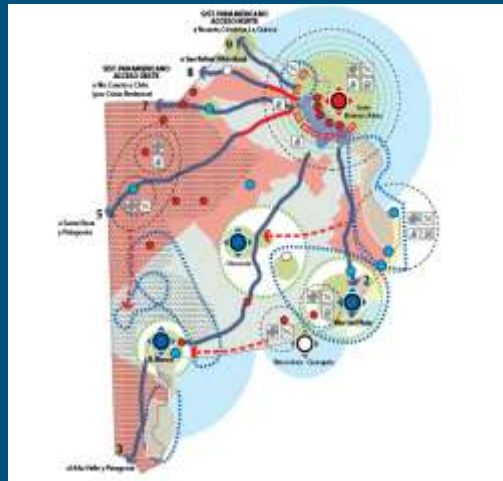
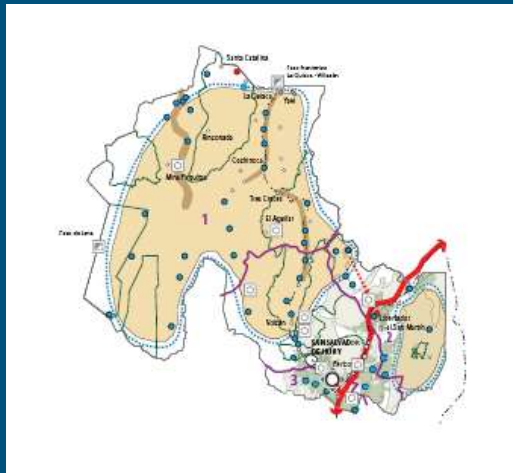
Modelo Deseado



Proyectos Infraestructura

PLAN ESTRATÉGICO TERRITORIAL Avance I

Modelos Heredados Provinciales



Modelos Deseados Provinciales



El segundo Avance del PET reúne diferentes líneas de trabajo desarrolladas de acuerdo a ejes estratégicos concertados en el primer Avance

- Planificación Estratégica Territorial
- Territorio e Infraestructura
- Argentina Urbana
- Integración Territorial Internacional

Avance II del PET

MINISTERIO DE PLANIFICACIÓN FEDERAL INVERSIÓN PÚBLICA Y SERVICIOS

Subsecretaría de Planificación Territorial de la Inversión Pública

Fundamentos, estrategias, hitos y desafíos de la Política Nacional de Desarrollo y Ordenamiento Territorial



- Consejo Federal de Planificación y Ordenamiento Territorial (COFEPLAN)
- Riesgo de Desastres y Cambio Climático
- Territorio Marítimo
- Programa Argentina Rural

Avance II del PET

MINISTERIO DE PLANIFICACIÓN FEDERAL INVERSIÓN PÚBLICA Y SERVICIOS

Subsecretaría de Planificación Territorial de la Inversión Pública



- Modelos Deseados Provinciales y Nacional
- Identificación estratégica de proyectos de inversión
- Ponderación del impacto territorial a través de una metodología consensuada
- Cartera nacional de proyectos estratégicos

Avance II del PET

MINISTERIO DE PLANIFICACIÓN FEDERAL INVERSIÓN PÚBLICA Y SERVICIOS

Subsecretaría de Planificación Territorial de la Inversión Pública



Avances en la planificación de la integración territorial internacional: programas de inversiones, foros de discusión y negociación, representación en el Consejo Suramericano de Infraestructura y Planeamiento en UNASUR

Avance II del PET

MINISTERIO DE PLANIFICACIÓN FEDERAL INVERSIÓN PÚBLICA Y SERVICIOS

Subsecretaría de Planificación Territorial de la Inversión Pública



Profundización de una de las consignas concertadas en el Avance I: la promoción de un sistema policéntrico de núcleos urbanos

- Características y tendencias del sistema urbano nacional
- Dinámica de urbanización de las ciudades argentinas
- Estrategias para una política nacional de urbanización

HACIA LA TERCERA ETAPA DEL PET

Anteproyecto de Ley de Ordenamiento

Construcción de indicadores territoriales

Diseño de escenarios prospectivos

Articulación con otros planes nacionales. Anclaje territorial.
Mesa de trabajo con Plan Estratégico Industrial y Plan Agroalimentario.

Marco de referencia para políticas de planificación en otras escalas. Programa Más Municipios.

Fortalecimiento Institucional

? Porque hacer un trabajo de prospectiva territorial ?

- Pensar un futuro, crear imágenes y visiones compartidas del futuro que permitan definir las estrategias de desarrollo de largo plazo, y las acciones a corto y mediano plazo
- Es necesario debatir un futuro, ser su artífice y participar como sujeto activo
- Modelar el futuro a través de una construcción compartida y que facilite y alimente el diálogo multiescalar Nación Provincias Municipios y coordine las acciones

Objetivos del Ejercicio de Prospectiva

- Identificar escenarios posibles de organización y dinámica territorial de mediano y largo plazo para las regiones y el país
- Impulsar una reflexión amplia sobre las dinámicas territoriales que permitan definir una visión de futuro y definir políticas acciones planes estrategias a seguir en materia de planificación territorial e inversión pública

Productos de escenarios del Futuro

- Problemática y escenarios del sistema urbano y metropolitano
- Problemática y escenarios del sistema de flujos, conectividad e integración
- Problemática y escenarios del sistema ambiental y rural
- Escenarios prospectivos regionales: NEA, NOA, Patagonia, Cuyo y Centro Pampeana y RMBA
- Escenarios prospectivos de Argentina

Estrategias metodológicas

- En base a escenarios tendencial, no deseado y deseado
- En base a sistemas espaciales
- En base a unidades territoriales Provinciales en el marco Regional
- Integración del saber acumulado, el trabajo de gabinete y las opiniones expertas
- En un marco de diálogo, participación y construcción colectiva del futuro

Estrategias metodológicas

Documentos disparadores preparados por experto

Planillas de análisis de las problemáticas y variables las tendencias pesadas que afectan a las variables y los escenarios de cumplirse esas tendencias

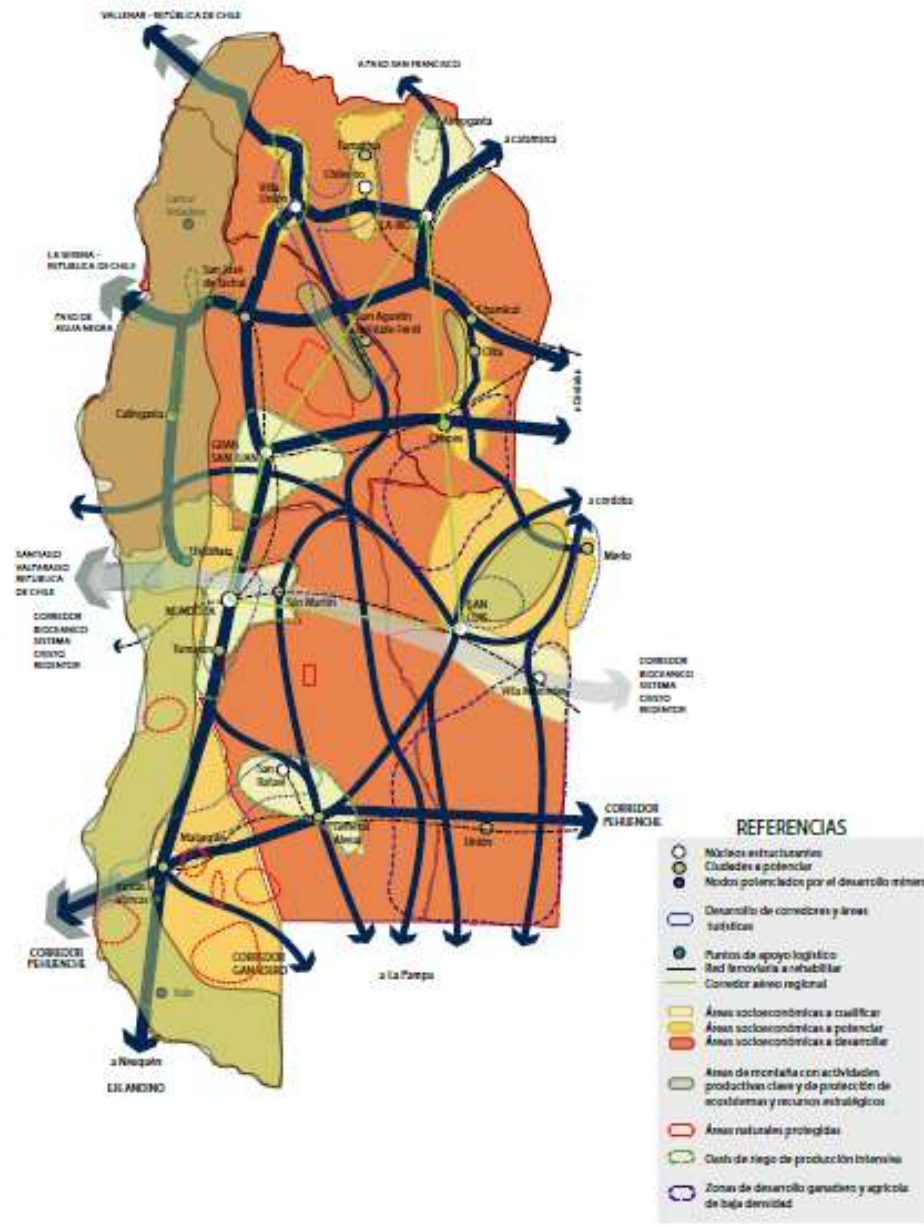
Propuesta del escenario deseado

Políticas, estrategias y acciones para llegar a ese escenario

Participantes:

Equipo de la SSPT, equipo de consultores, Actores claves del ámbito Público y Privado

REGION NUEVO CUYO - SINTESIS DE MODELO DESEADO REGIONAL ESCENARIO 2026



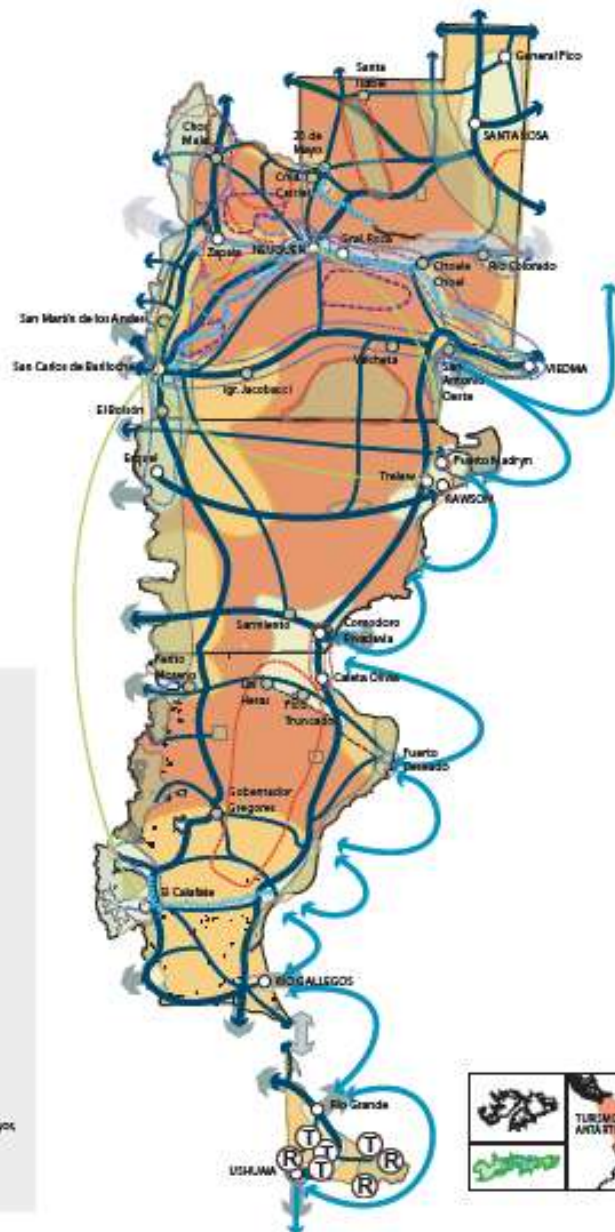
Taller Regional de Cuyo

Realizado en la Ciudad de San Juan

Participaron las provincias de San Juan, Mendoza, San Luis y La Rioja

Participaron 41 diferentes organismos (públicos y privados de escala local, provincial regional y nacional)

REGION PATAGONIA - SINTESIS DE MODELO DESEADO REGIONAL
 ESCENARIO 2026



REFERENCIAS

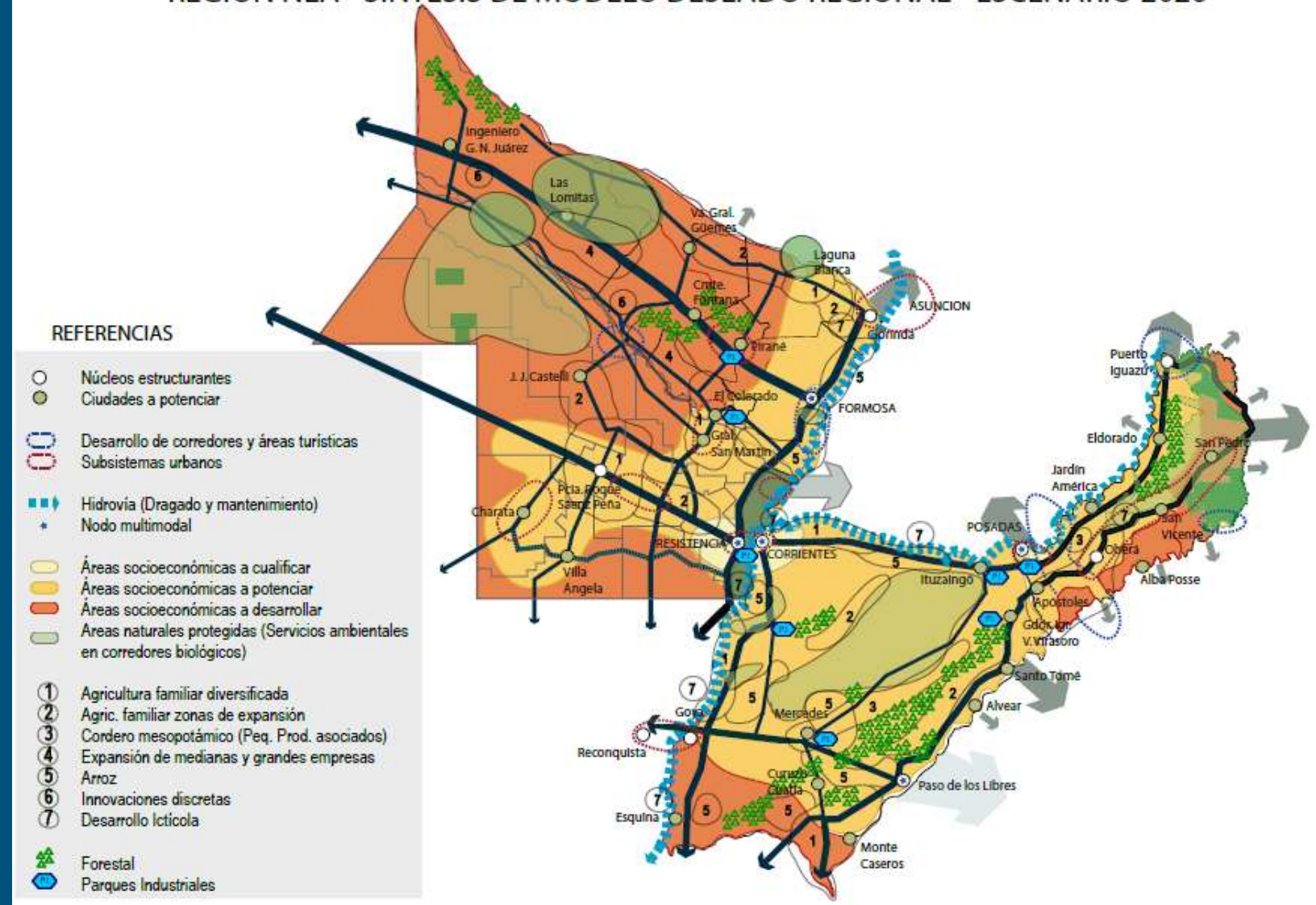
- Núcleos extractaristas
- Ciudades a potenciar
- Diseño de corredores y áreas tácticas
- Densificación urbana con límites rural de protección
- Sistema de transporte marítimo RFCC a costales rehabilitar
- Vinculaciones aéreas proyectadas
- Áreas socioeconómicas a cualificar
- Áreas socioeconómicas a potenciar
- Áreas socioeconómicas a desarrollar
- Áreas naturales protegidas - Sitios de Alto Valor Natural de Conservación y Actividades Sustentables
- Recuperación de Áreas Degradadas
- Aprovechamiento de recursos hídricos para actividades no tradicionales
- Áreas productivas agrícola y forestal diversificadas
- Ganadería actual y futura
- Tierra del Fuego:**
- Área de servicios turísticos (Lago Fagnano, San Pablo, Lago Yeháin) / Reservas (Tierra Mayor, Reserva Hotalera, Reserva Costanera Urbana)
- Reserva Costa Atlántica/ Parque Provincial Costa Este Canal de Beagle/ P.N. T. del Fuego

Taller Regional de Patagonia

Realizado en la Ciudad de Neuquén

Participaron las provincias de Neuquén, La Pampa, Río Negro, Chubut, Santa Cruz y Tierra del Fuego Antártida e Islas del Atlántico Sur

Participaron 62 diferentes organismos (públicos y privados de escala local, provincial regional y nacional)



Taller Regional del NEA

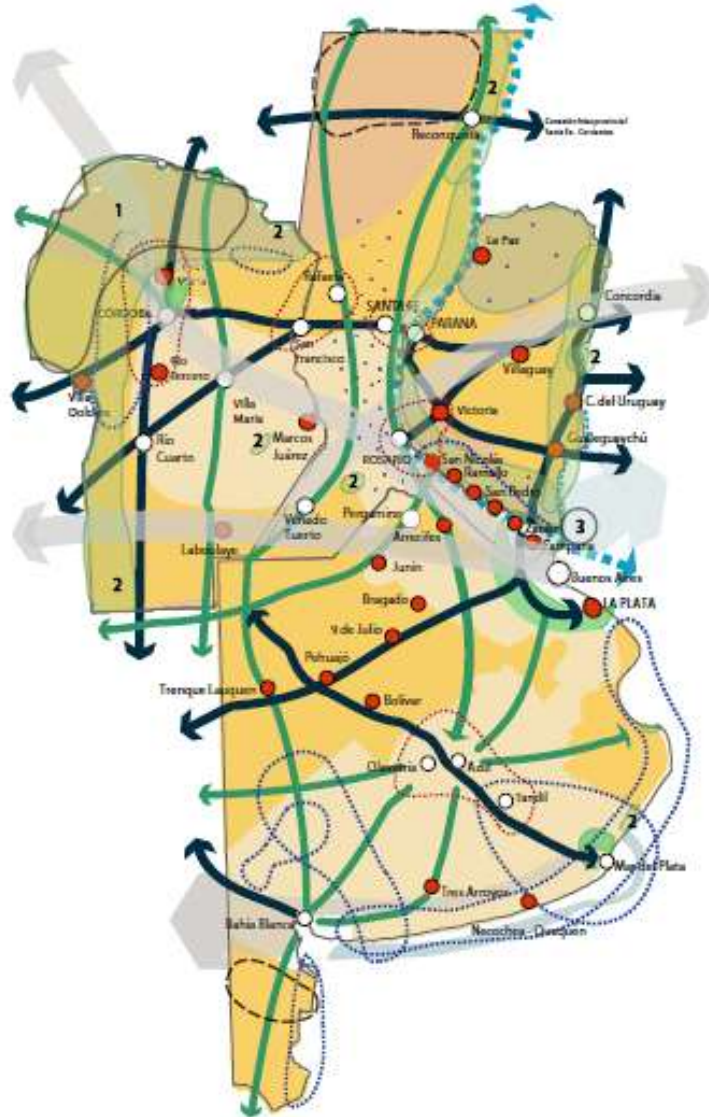
Realizado en la Ciudad de Resistencia

Participaron las provincias de Chaco, Formosa, Misiones y Corrientes

Participaron 36 diferentes organismos (públicos y privados de escala local, provincial regional y nacional)

REFERENCIAS

-  Núcleos estructurantes
-  Ciudades a potenciar
-  Poblaciones rurales a fortalecer / equipamiento e infraestructura social para desarrollo local
-  Desarrollo de corredores y áreas turísticas
-  Densificación urbana con interfase rural de protección
-  Equipamiento e infraestructura social para el desarrollo local
-  Hidrovia
-  Áreas socioeconómicas a cualificar
-  Áreas socioeconómicas a potenciar
-  Áreas socioeconómicas a desarrollar
-  Áreas a gestionar ambientalmente con ordenamiento específico
-  Áreas a recuperar y desarrollar con infraestructura hídrica
-  Cerdón hortícola
-  Gestión del agua / protección forestal
Servicios ambientales / turismo
Producciones alternativas (apicultura / papa / vid / olivo / frutales)
Potencial agricultura familiar
-  Sitios RAMSAR
-  PICAS Interjurisdiccional



Taller Regional de la Región Centro Pampeana

Realizado en la Ciudad de Córdoba

Participaron las provincias de Córdoba, Santa Fe, Entre Ríos y Buenos Aires

Participaron 35 diferentes organismos (públicos y privados de escala local, provincial regional y nacional)

Territorios socio-ambientalmente ordenados
Sistemas de producción agropecuarios diversificados (superador del modelo de la monoproducción), integrados con agregado de valor en origen ,
Servicios básicos garantizados
Sistemas precarios de tenencia de la tierra regularizados
Recursos naturales gestionados en las escalas más adecuadas en un marco legislativo articulado con entre las distintas jurisdicciones provinciales y los gobiernos locales

Equilibrio sistema urbano

Ciudades sustentables con patrones de crecimiento controlados con políticas de habitat ,movilidad y acceso a los tics
Ciudades* que incorporen criterios de sustentabilidad en todas las políticas públicas, especialmente en el manejo de recursos naturales, la protección del paisaje urbano y patrimonio construido
Un sistema urbano con posibilidades de tener una calidad de vida digna en cualquiera de las jerarquías de los componentes del sistema urbano

Diversificación de la matriz energética en el transporte, y priorización de los modos masivos y sustentables (FFCC y fluvial).
La trama de conectividad aérea está consolidada y equilibrada con nodos jerarquizados. Se han desarrollado nuevos hubs de distribución
El tráfico fronterizo es ágil y seguro debido a la optimización operativa de los pasos existentes

¡Muchas Gracias!

Mariana Kossoy
mkosso@minplan.gov.ar

Subsecretaría de Planificación Territorial de la Inversión Pública
Ministerio de Planificación Federal Infraestructura y Servicios



MINISTERIO DE PLANIFICACIÓN FEDERAL
INVERSIÓN PÚBLICA Y SERVICIOS

*Subsecretaría de Planificación Territorial
de la Inversión Pública*