

**SEMINARIO-TALLER:
AGUAS PARA EL
FUTURO II
CONSTRUCCIÓN DE
ESCENARIOS HÍDRICOS**



ESCENARIOS HÍDRICOS
CONSTRUCCIÓN DE
FUTURO II
AGUAS PARA EL
SEMINARIO-TALLER:



Mendoza, 26 al 28 de Mayo de 2016

SEMINARIO-TALLER "AGUAS PARA EL FUTURO: CONSTRUCCIÓN DE ESCENARIOS HÍDRICOS"

Estrategias y políticas públicas

Javier A. Vitale
INTA Centro Regional Mendoza-San Juan
UNCUYO Centro de Estudios Prospectivos

Mendoza, 27 de Mayo, 2016

Preparación-focalización

Delimitación del objeto de estudio.

Definición de las justificaciones y los objetivos.

Conformación de los ámbitos de debate y reflexión (organización).

Construcción de capacidades locales.

Diseño metodológico.

Dinámica Territorial

Diagnóstico

Caracterización dinámica y multidimensional de los procesos de transformación territorial, sus tendencias e incertidumbres a futuro.

Prospectiva Territorial

Escenarios

Identificación y priorización de los procesos críticos.

Clasificación en IE e IC.

Formulación de los IE sobre las IC.

Construcción de la matriz morfológica.

Definición de la trama/lógica y narrativa de los escenarios.

Estrategia Territorial

Políticas públicas

Definición de estrategias, políticas y líneas de acción.

Evaluación de las implicancias estratégicas del escenario apuesta.

Observatorio territorial sobre los procesos críticos.

PARTICIPACIÓN SOCIAL



Fuente: Gavigan et al (2002)

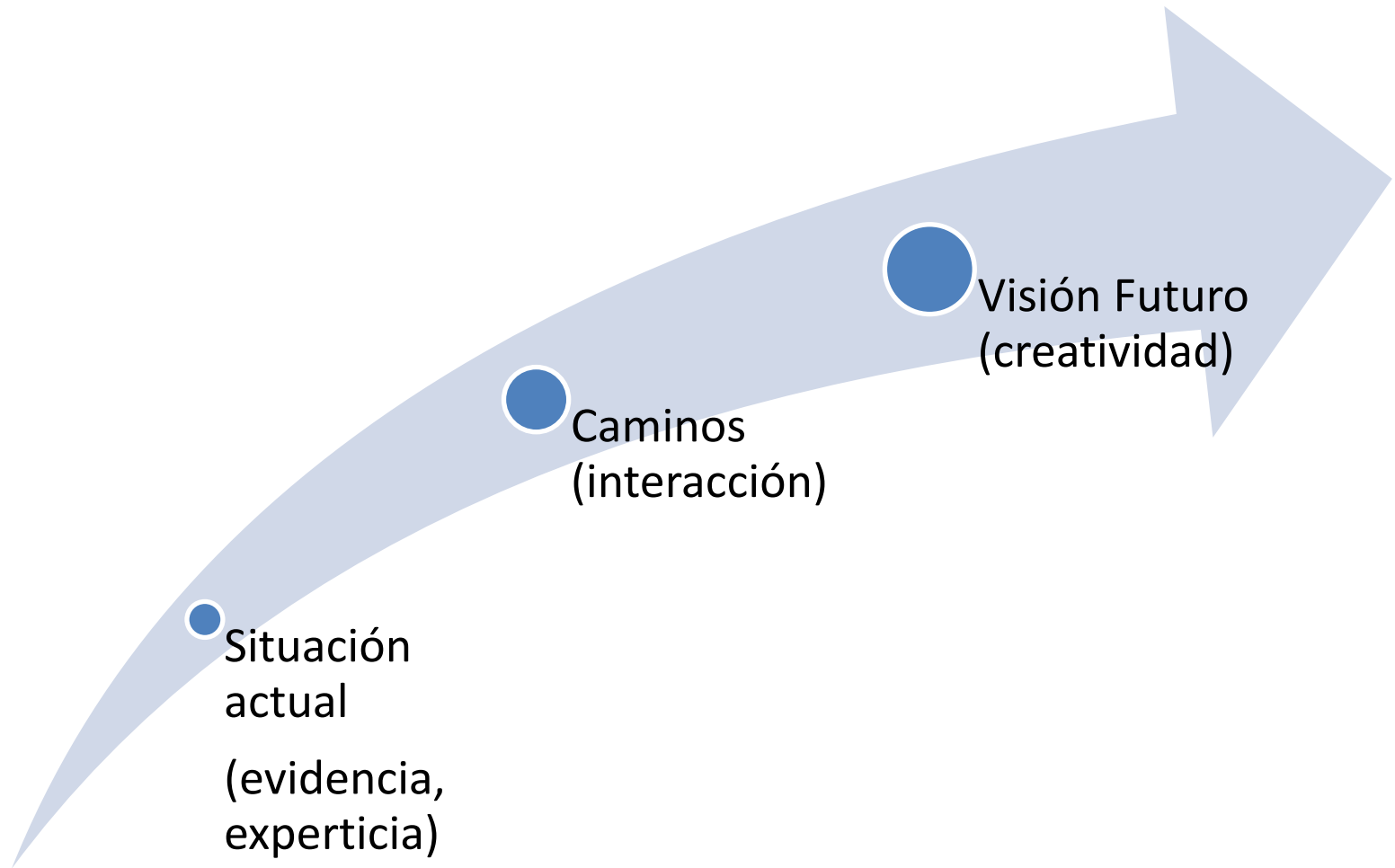
Ackoff (1970):

ES

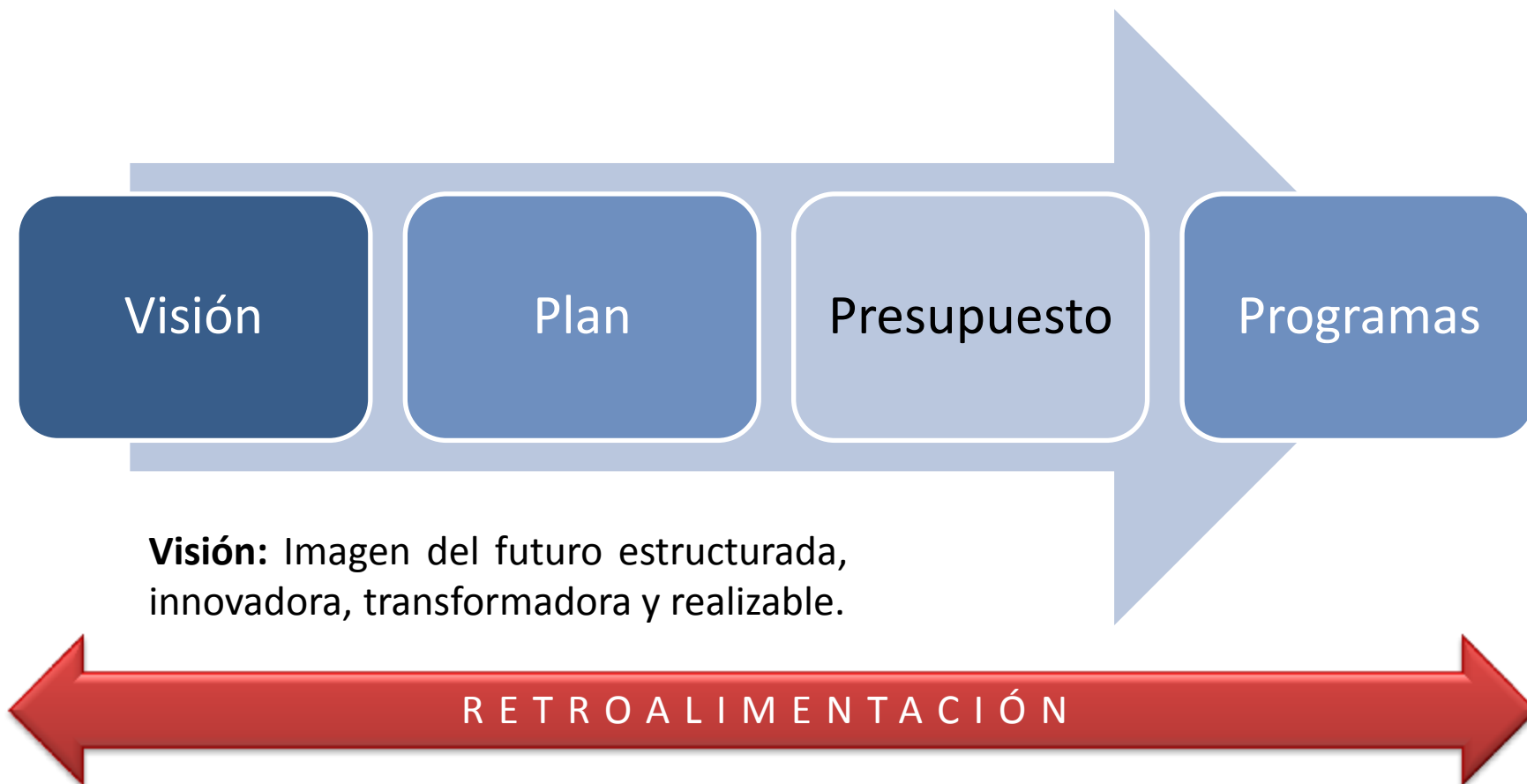
- **EL DISEÑO DEL FUTURO**
(imágenes de futuros) Y
- **LA MANERA EFECTIVA DE**
ALCANZARLO
 - **(rutas)**



Planeación Estratégica. Construcción de un puente entre el presente y el futuro deseado



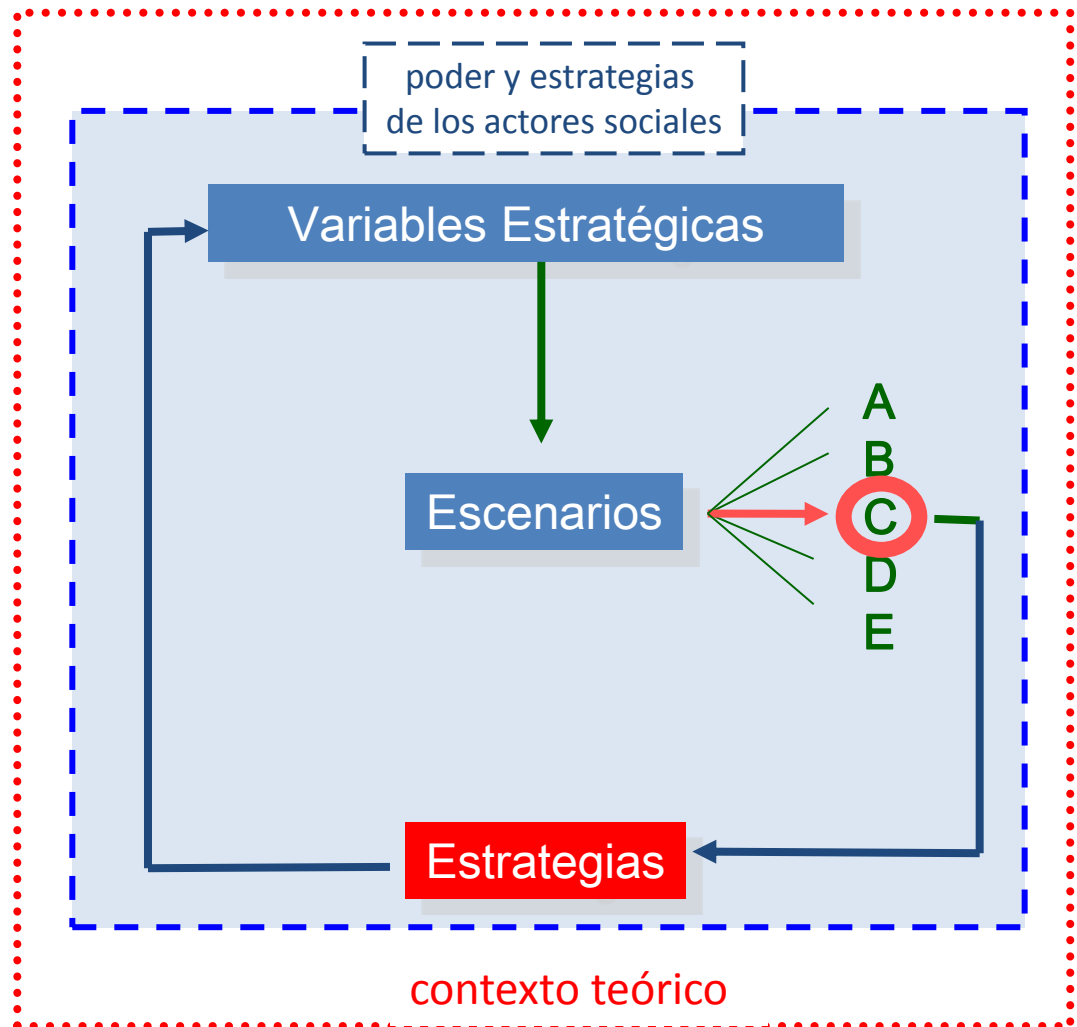
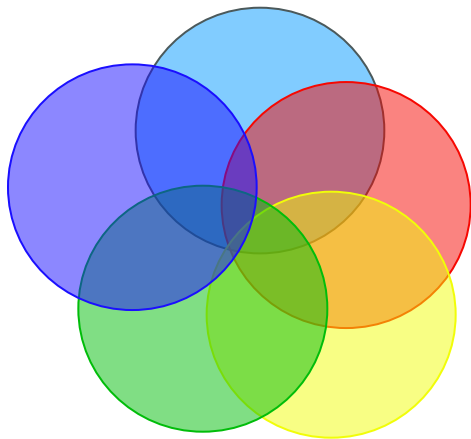
Entornos Inestables: Retroalimentación constante del proceso y planificación continua.



Visión: Imagen del futuro estructurada, innovadora, transformadora y realizable.

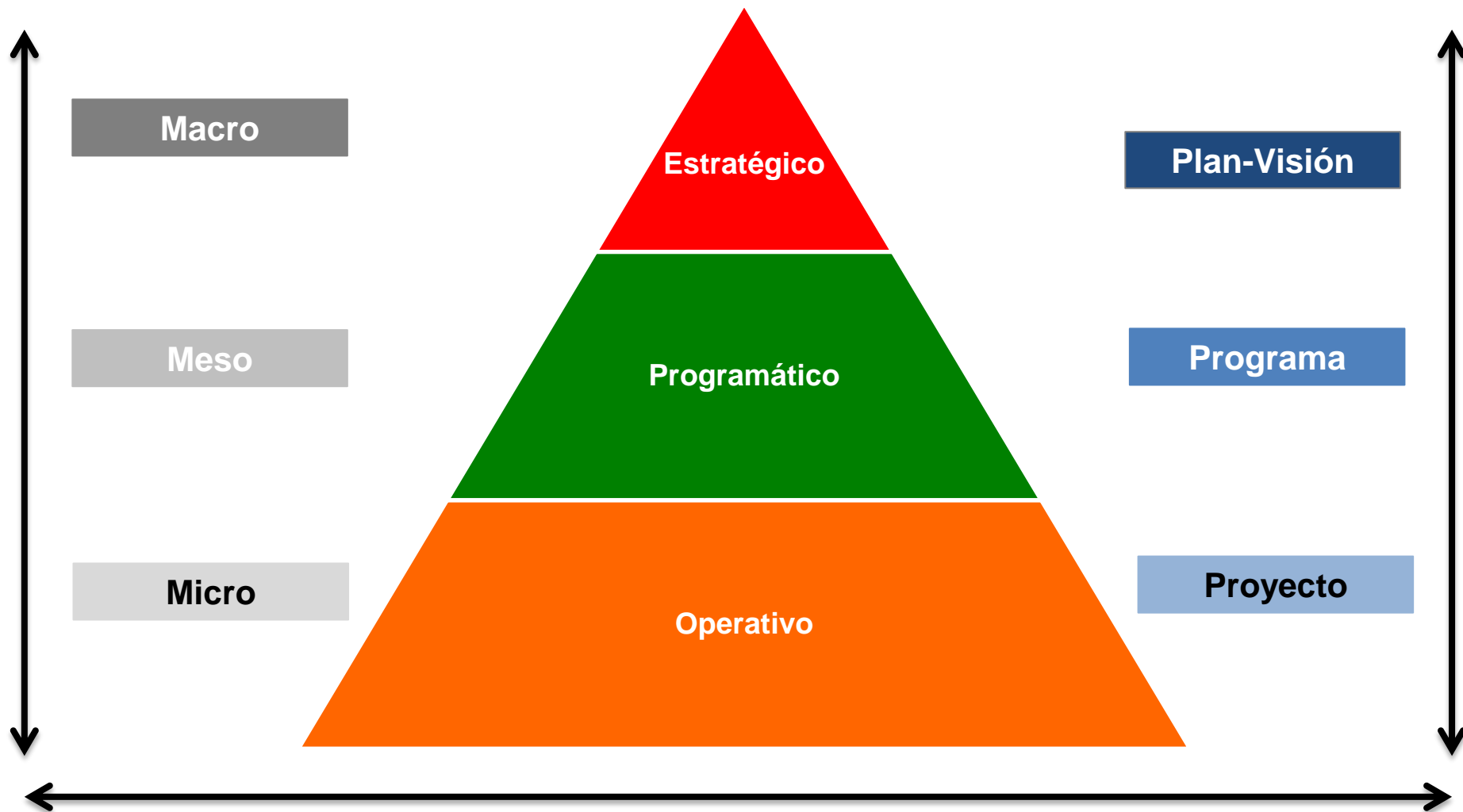
Fuente: Medina & Ortegón, 2006

Configuración
estructurante, sistémica,
compleja



Fuente: Mojica (2005)

COORDINACIÓN DE LOS NIVELES DE PLANIFICACIÓN



Fuente: J. Medina Vásquez y E. Ortega, "Manual de prospectiva y decisión estratégica: Bases teóricas e instrumentos para América Latina y el Caribe", *serie Manuales*, N° 51 (LC/L.2503-P). Santiago de Chile, Comisión Económica para América Latina y el Caribe (CEPAL), 2006. Publicación de las Naciones Unidas, N° de venta: S.06.II.G.37.

EJES de Planificación que se desprenden del Modelo Territorial Deseado

Plan transversal de comunicación

Fortalecimiento de la Producción Agropecuaria Sustentable

Fomento del Desarrollo Industrial.

Desarrollo del Plan Estratégico de Turismo.

Refuncionalización del equipamiento y la infraestructura de servicios.

Ambiente y Gestión de Riesgos

Desarrollo Tecnológico y Científico

Desarrollo Social y Fortalecimiento Institucional

1. PROGRAMA DE FORTALECIMIENTO DE LA PRODUCCIÓN AGROPECUARIA SUSTENTABLE

Proyecto Conservación Productiva de Manzana, pera y membrillo

Proyecto promoción de Nogales, durazno y cerezos

Proyecto de Conservación de sistema forestal hortícola, vitícola, ganadero actuales

Proyecto de Conservación de sistemas hortícolas actuales

Definición de OBJETIVOS, JUSTIFICACIÓN, ACTORES, UNIDADES TERRITORIALES AFECTADAS

Proyecto de Turismo natural.

Proyecto turismo rural y agroturismo.

Proyecto de desarrollo del Turismo de aventura sustentable.

Proyecto de Turismo cultural e histórico del Valle de Uco.

Definición de OBJETIVOS, JUSTIFICACIÓN, ACTORES, UNIDADES TERRITORIALES AFECTADAS

Proyecto de Manejo de
áreas protegidas

Proyecto para la
Creación de la Reserva
de la Rivera del Río
Tunuyán .

Proyecto de
Recuperación de
arroyos como espacios
de recreación y
conservación

Definición de OBJETIVOS, JUSTIFICACIÓN, ACTORES, UNIDADES TERRITORIALES AFECTADAS

Proyecto:
Fortalecimiento a
Organizaciones de
productores familiares

Proyecto para la
Creación de la Reserva
de la Rivera del Río
Tunuyán .

Proyecto:
Fortalecimiento a
Organizaciones de
base Territorial (OSC)

Proyecto: Promotores
de Salud

Definición de OBJETIVOS, JUSTIFICACIÓN, ACTORES, UNIDADES TERRITORIALES AFECTADAS